

PRINCIPALES INDICADORES DE OAXACA EN EL 2023

REGIÓN COSTA

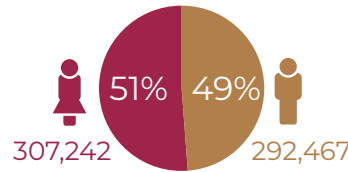


OAXACA
GOBIERNO DEL ESTADO

POBLACIÓN
DIRECCIÓN GENERAL DE
POBLACIÓN DE OAXACA

POBLACIÓN*

En la región del Istmo habitan **599,709** personas, lo que representa el 14.3% del total de la población en el estado de Oaxaca.

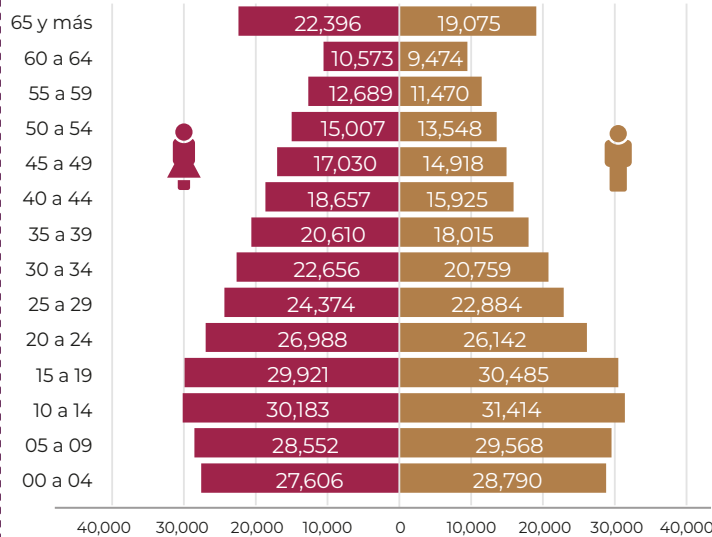


Razón de dependencia económica 68.66

*Se refiere al número de personas en edades inactivas de (0 a 14 años y de 65 años y más) por cada 100 personas en edad activas (15 a 64 años).

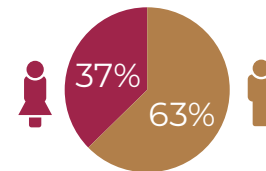


PIRÁMIDE DE POBLACIÓN*



ECONOMÍA*

De la población de 12 años y más, **250,643** se encuentran en condición económicamente activa.



Fuentes:
* CONAPO. Proyecciones de la Población de México y de las Entidades Federativas, 2016-2050.
▲ INEGI. Censo de Población y Vivienda 2020.

EDUCACIÓN*



Grado promedio de escolaridad **6.7** Años

6.55 Años (Mujeres)
6.87 Años (Hombres)

*años promedio que aprobaron personas de 15 años y más de edad y que comprende educación primaria y secundaria.

SALUD*



71.7% de la población está afiliada a servicios de salud

228,912 Mujeres
201,327 Hombres

MUNICIPIOS CON MAYOR POBLACIÓN POR SEXO, 2023*

	MUNICIPIO	TOTAL	MUJERES	HOMBRES
1	Santiago Pinotepa Nacional	56,158	28,731	27,427
2	San Pedro Mixtepec Distrito 22	52,441	26,837	25,604
3	San Pedro Pochutla	50,146	25,498	24,648
4	Villa de Tututepec de Melchor Ocampo	47,771	24,376	23,395
5	Santa María Huatulco	47,639	24,280	23,359
6	Santa María Tonameca	26,756	13,488	13,268
7	San Agustín Loxicha	26,182	13,345	12,837
8	Santa María Colotepec	25,605	12,898	12,707
9	Santiago Jamiltepec	19,987	10,399	9,588
10	Santos Reyes Nopala	18,614	9,606	9,008

POBREZA*



65.15% de la población se encuentra en situación de pobreza
385,394

ETNICIDAD*



27.6% Población de 3 años y más hablante de alguna lengua indígena
165,851

87,948 Mujeres
77,903 Hombres



17.5% Del total de la población se autoadscribe como **afromexicana**
104,961