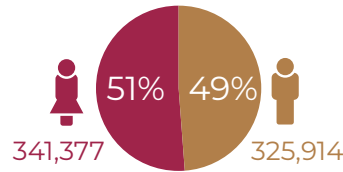


# REGIÓN ISTMO



## POBLACIÓN\*

En la región del Istmo habitan **667,291** personas, lo que representa el 15.9% del total de la población en el estado de Oaxaca.

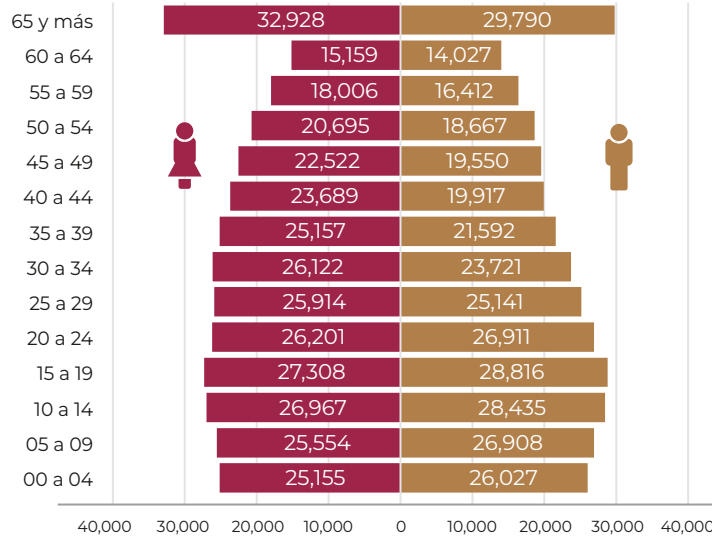


## Razón de dependencia económica 60.67

\*Se refiere al número de personas en edades inactivas de (0 a 14 años y de 65 años y más) por cada 100 personas en edad activas (15 a 64 años).

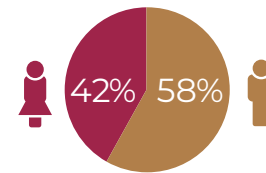


## PIRÁMIDE DE POBLACIÓN\*



## ECONOMÍA\*

De la población de 12 años y más **303,872** se encuentran en condición económicamente activa.

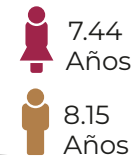


Fuentes:  
\* CONAPO. Proyecciones de la Población de México y de las Entidades Federativas, 2016-2050.  
▲ INEGI. Censo de Población y Vivienda 2020.



## EDUCACIÓN\*

Grado promedio de escolaridad **7.7** Años



\*años promedio que aprobaron personas de 15 años y más de edad y que comprende educación primaria y secundaria.



## SALUD\*

**68.8%** de la población está afiliada a servicios de salud



## MUNICIPIOS CON MAYOR POBLACIÓN POR SEXO, 2023\*

	MUNICIPIO	TOTAL	MUJERES	HOMBRES
1	Heroica Ciudad de Juchitán de Zaragoza	104,975	53,792	51,183
2	Salina Cruz	94,143	48,929	45,214
3	Santo Domingo Tehuantepec	69,201	35,510	33,691
4	Matías Romero Avendaño	41,037	21,239	19,798
5	San Juan Guichicovi	31,367	16,630	14,737
6	Ciudad Ixtepec	31,146	16,221	14,925
7	San Blas Atempa	19,046	9,471	9,575
8	Santa María Petapa	17,387	8,997	8,390
9	Unión Hidalgo	16,469	8,462	8,007
10	Asunción Ixtaltepec	16,097	8,098	7,999

## POBREZA\*



**51.73%** de la población se encuentra en situación de pobreza  
321,632

## ETNICIDAD\*



Población de 3 años y más hablante de alguna lengua indígena **27.6%**  
184,582

Sexo	Cantidad
Mujeres	95,815
Hombres	88,767



Del total de la población se autoadscribe como **afromexicana** **2.1%**  
14,024