

# PRINCIPALES INDICADORES DE OAXACA EN EL 2023

## REGIÓN MIXTECA

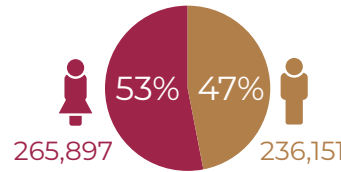


**OAXACA**  
GOBIERNO DEL ESTADO

**POBLACIÓN**  
DIRECCIÓN GENERAL DE  
POBLACIÓN DE OAXACA

### POBLACIÓN\*

En la región del Istmo habitan **502,048 personas**, lo que representa el 11.9% del total de la población en el estado de Oaxaca.

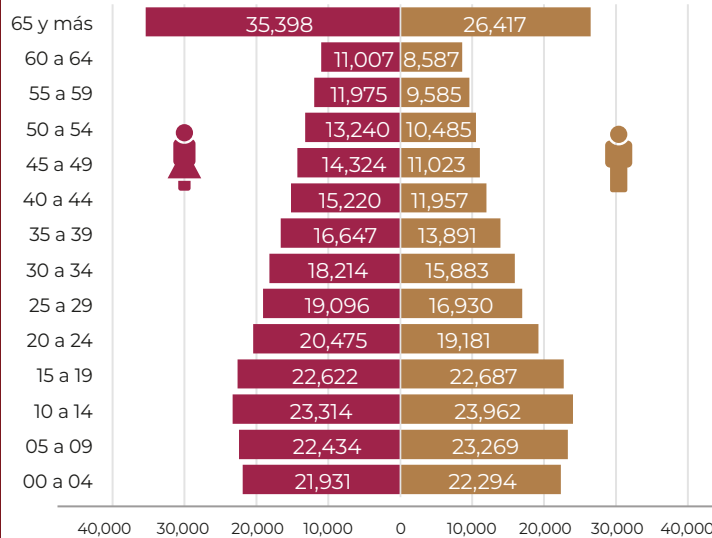


### Razón de dependencia económica 76.89

\*Se refiere al número de personas en edades inactivas de (0 a 14 años y de 65 años y más) por cada 100 personas en edad activas (15 a 64 años).

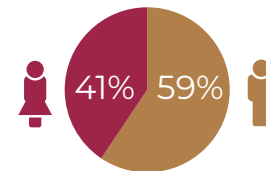


### PIRÁMIDE DE POBLACIÓN\*



### ECONOMÍA\*

De la población de 12 años y más, **198,602** se encuentran en condición económicamente activa.



Fuentes:  
\* CONAPO. Proyecciones de la Población de México y de las Entidades Federativas, 2016-2050.  
▲ INEGI. Censo de Población y Vivienda 2020.



### EDUCACIÓN\*

Grado promedio de escolaridad **6.8** Años

6.58 Años (Mujeres)  
7.11 Años (Hombres)

\*años promedio que aprobaron personas de 15 años y más de edad y que comprende educación primaria y secundaria.



### SALUD\*

**67.7%** de la población está afiliada a servicios de salud

184,392 Mujeres  
155,617 Hombres

### MUNICIPIOS CON MAYOR POBLACIÓN POR SEXO, 2023\*

	MUNICIPIO	TOTAL	MUJERES	HOMBRES
1	Heroica Ciudad de Huajuapán de León	83,258	43,833	39,425
2	Heroica Ciudad de Tlaxiaco	43,461	23,082	20,379
3	Santiago Juchtlahuaca	37,930	19,919	18,011
4	Asunción Nochixtlán	20,087	10,616	9,471
5	San Martín Peras	12,572	6,527	6,045
6	Villa Tezoatlán de Segura y Luna	11,507	6,214	5,293
7	Coicoyán de las Flores	10,622	5,640	4,982
8	Chalcatongo de Hidalgo	9,664	5,147	4,517
9	Santiago Yosondúa	8,887	4,699	4,188
10	San Sebastián Tecomaxtlahuaca	8,681	4,554	4,127

### POBREZA\*



**73.21%** de la población se encuentra en situación de pobreza  
354,751

### ETNICIDAD\*



**31.5%** Población de 3 años y más hablante de alguna lengua indígena  
158,331



**2.1%** Del total de la población se autoadscribe como **afromexicana**  
11,009