

# PRINCIPALES INDICADORES DE OAXACA EN EL 2023

## REGIÓN SIERRA NORTE

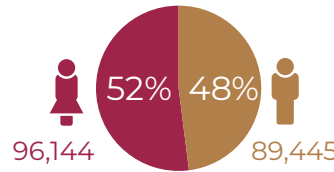


**OAXACA**  
GOBIERNO DEL ESTADO

**POBLACIÓN**  
DIRECCIÓN GENERAL DE  
POBLACIÓN DE OAXACA

### POBLACIÓN\*

En la región del Istmo habitan **185,589 personas**, lo que representa el 4.4% del total de la población en el estado de Oaxaca.

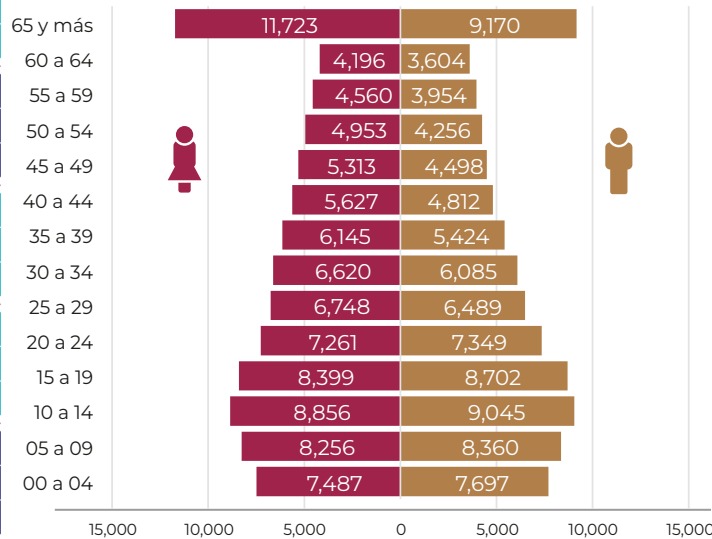


**Razón de dependencia económica** **68.85**

\*Se refiere al número de personas en edades inactivas de (0 a 14 años y de 65 años y más) por cada 100 personas en edad activas (15 a 64 años).

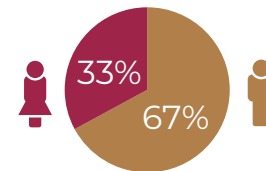


### PIRÁMIDE DE POBLACIÓN\*



### ECONOMÍA\*

De la población de 12 años y más, **67,551** se encuentran en condición económicamente activa.



### EDUCACIÓN\*



Grado promedio de escolaridad **6.8** Años

6.56 Años (Mujeres)  
7.11 Años (Hombres)

\*años promedio que aprobaron personas de 15 años y más de edad y que comprende educación primaria y secundaria.

### SALUD\*



**73.4%** de la población está afiliada a servicios de salud

73,081 Mujeres  
63,166 Hombres

### MUNICIPIOS CON MAYOR POBLACIÓN POR SEXO, 2023\*

	MUNICIPIO	TOTAL	MUJERES	HOMBRES
1	San Juan Cotzocón	24,856	12,748	12,108
2	San Juan Mazatlán	19,479	9,804	9,675
3	Santa María Tlahuitoltepec	9,689	5,007	4,682
4	San Miguel Quetzaltepec	8,753	4,345	4,408
5	Ixtlán de Juárez	8,643	4,394	4,249
6	Tamazulápam del Espíritu Santo	7,797	4,269	3,528
7	Santo Domingo Tepuxtepec	6,043	3,214	2,829
8	Totontepec Villa de Morelos	5,639	2,933	2,706
9	Santiago Zacatepec	5,541	2,815	2,726
10	San Pedro y San Pablo Ayutla	5,486	2,985	2,501

### POBREZA\*



**82.96%** de la población se encuentra en situación de pobreza  
147,311

### ETNICIDAD\*



**65.9%** Población de 3 años y más hablante de alguna lengua indígena  
122,444



**1.5%** Del total de la población se autoadscribe como **afromexicana**  
2,835

Fuentes:  
\* CONAPO. Proyecciones de la Población de México y de las Entidades Federativas, 2016-2050.  
† INEGI. Censo de Población y Vivienda 2020.