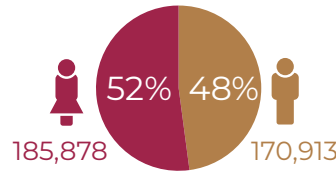


# REGIÓN SIERRA SUR



## POBLACIÓN\*

En la región de la Sierra Sur habitan **356,791** personas, lo que representa el 8.5% del total de la población en el estado de Oaxaca.

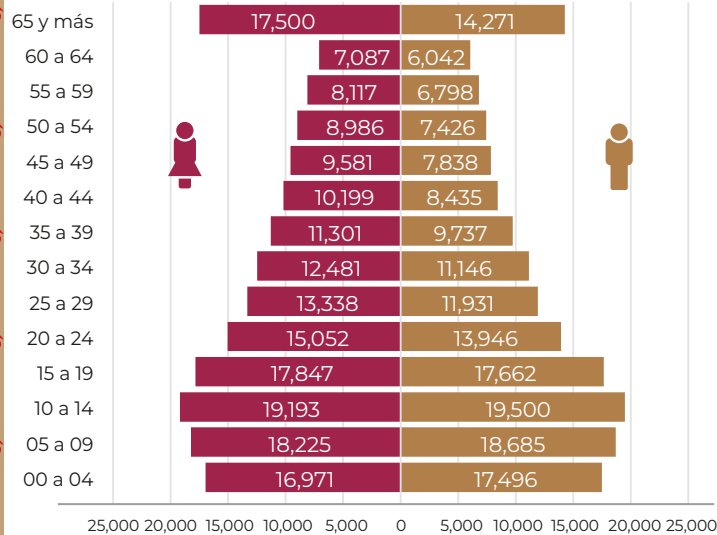


## Razón de dependencia económica 70.77

\*Se refiere al número de personas en edades inactivas de (0 a 14 años y de 65 años y más) por cada 100 personas en edad activas (15 a 64 años).

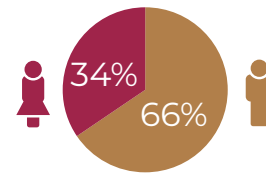


## PIRÁMIDE DE POBLACIÓN\*



## ECONOMÍA\*

De la población de 12 años y más **303,872** se encuentran en condición económicamente activa.

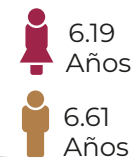


Fuentes:  
\* CONAPO. Proyecciones de la Población de México y de las Entidades Federativas, 2016-2050.  
▲ INEGI. Censo de Población y Vivienda 2020.

## EDUCACIÓN\*



Grado promedio de escolaridad **6.4** Años



\*años promedio que aprobaron personas de 15 años y más de edad y que comprende educación primaria y secundaria.

## SALUD\*



**77.6%** de la población está afiliada a servicios de salud



## MUNICIPIOS CON MAYOR POBLACIÓN POR SEXO, 2023\*

	MUNICIPIO	TOTAL	MUJERES	HOMBRES
1	Miahuatlán de Porfirio Díaz	46,746	24,457	22,289
2	Putla Villa de Guerrero	35,203	18,648	16,555
3	Santa Cruz Zenzontepec	19,147	9,805	9,342
4	Santa María Zacatepec	16,810	8,898	7,912
5	Santiago Amoltepec	13,217	6,822	6,395
6	San Carlos Yautepec	12,822	6,353	6,469
7	Villa Sola de Vega	12,770	6,450	6,320
8	Santa Cruz Itundujia	12,132	6,313	5,819
9	San Lorenzo Texmelúcan	8,676	4,673	4,003
10	Nejapa de Madero	7,848	4,000	3,848

## POBREZA\*



**84.34%** de la población se encuentra en situación de pobreza  
307,370

## ETNICIDAD\*



**31.8%** Población de 3 años y más hablante de alguna lengua indígena  
113,589



**3.0%** Del total de la población se autoadscribe como **afromexicana**  
10,888